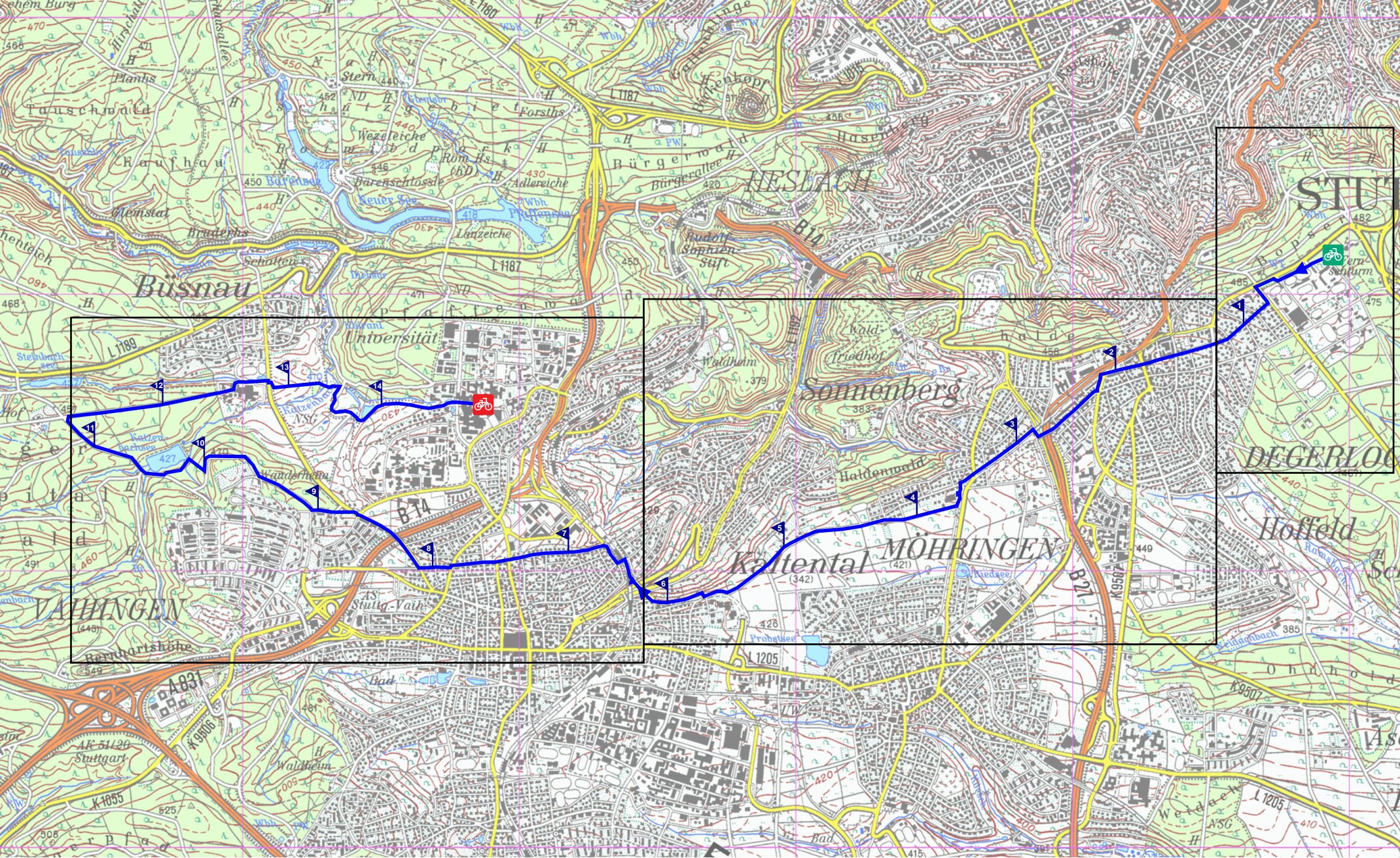


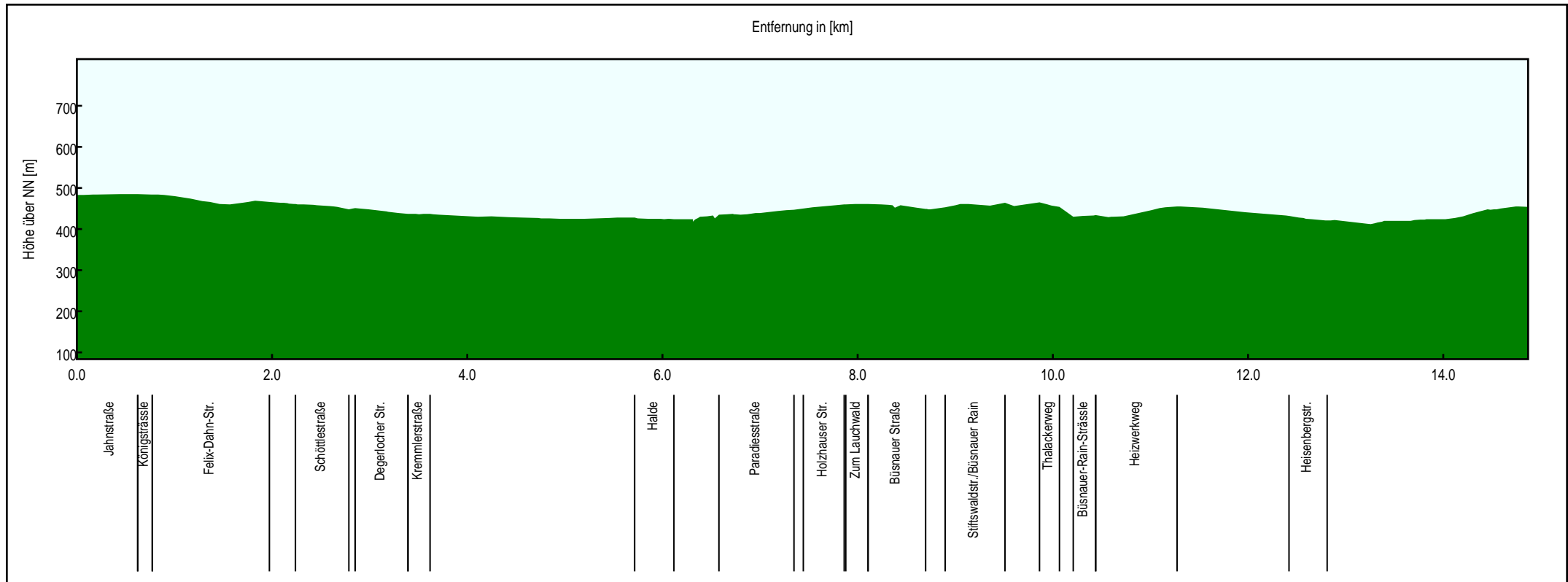
Entlang dem Stuttgarter Kessel (14.9 km)



1.5 km 3 km 4.5 km 6 km

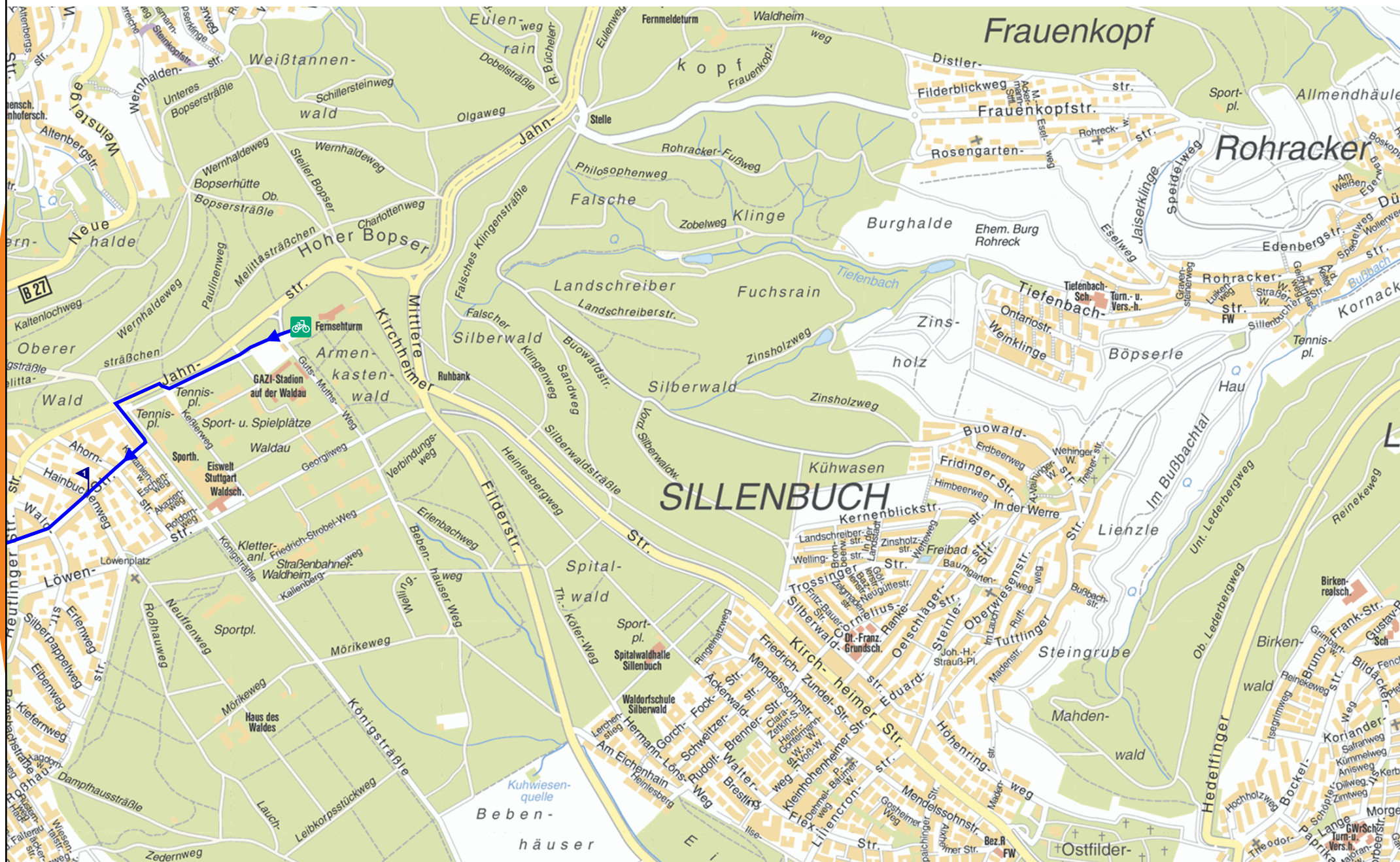
© LGL Baden-Württemberg/Stadtmessungsamt Stuttgart

Entlang dem Stuttgarter Kessel (14.9 km)



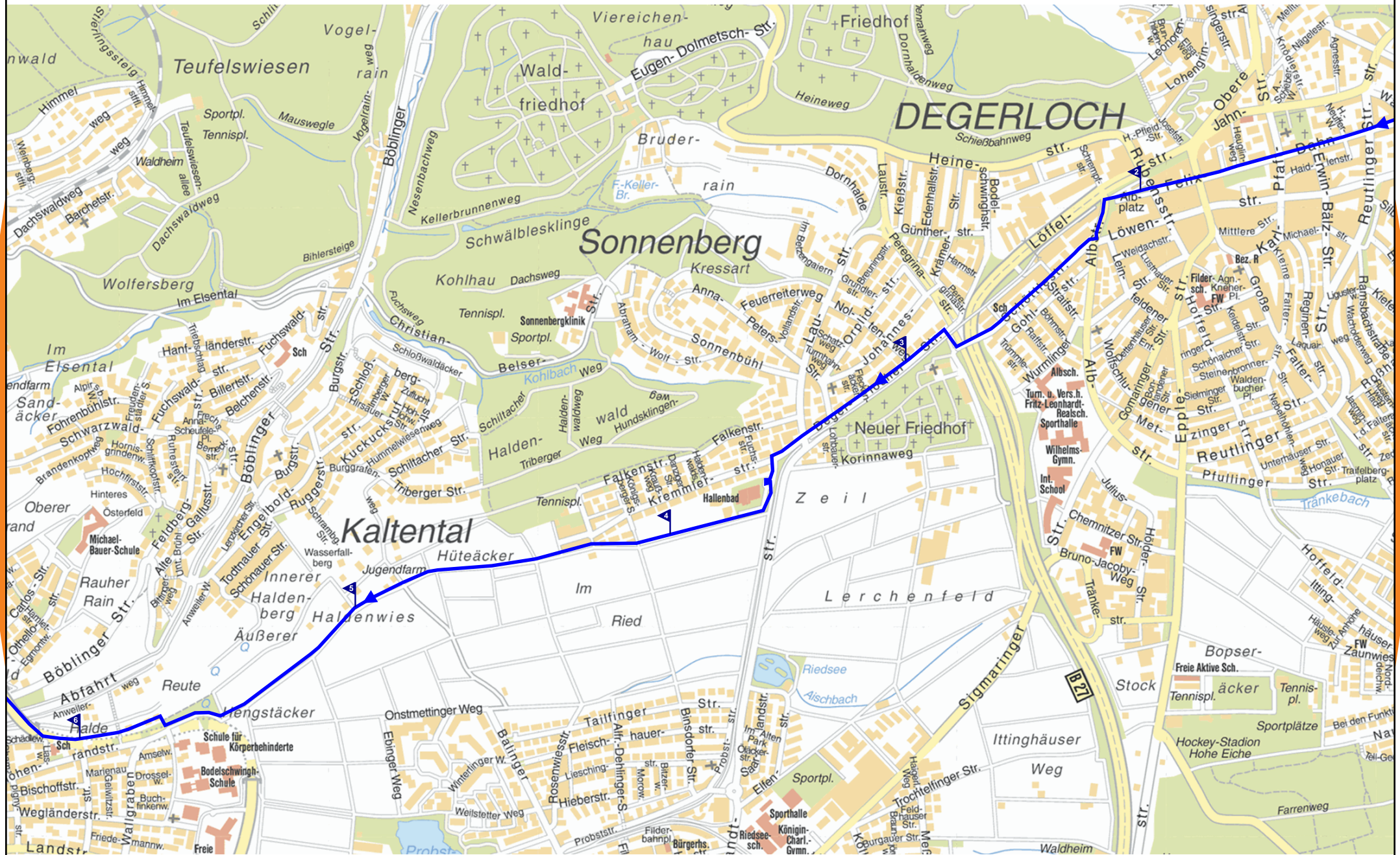
Gesamtlänge	14.9 km		
Höchster Punkt	485 m	Tiefster Punkt	412 m
Starthöhe	483 m	Zielhöhe	454 m
Gesamtsteigung	145 m	Gesamtgefälle	110 m
Länge Steigungen	2.9 km	Länge Gefälle	1.8 km

Entlang dem Stuttgarter Kessel (14.9 km)



© LGL Baden-Württemberg/Stadtmessungsamt Stuttgart


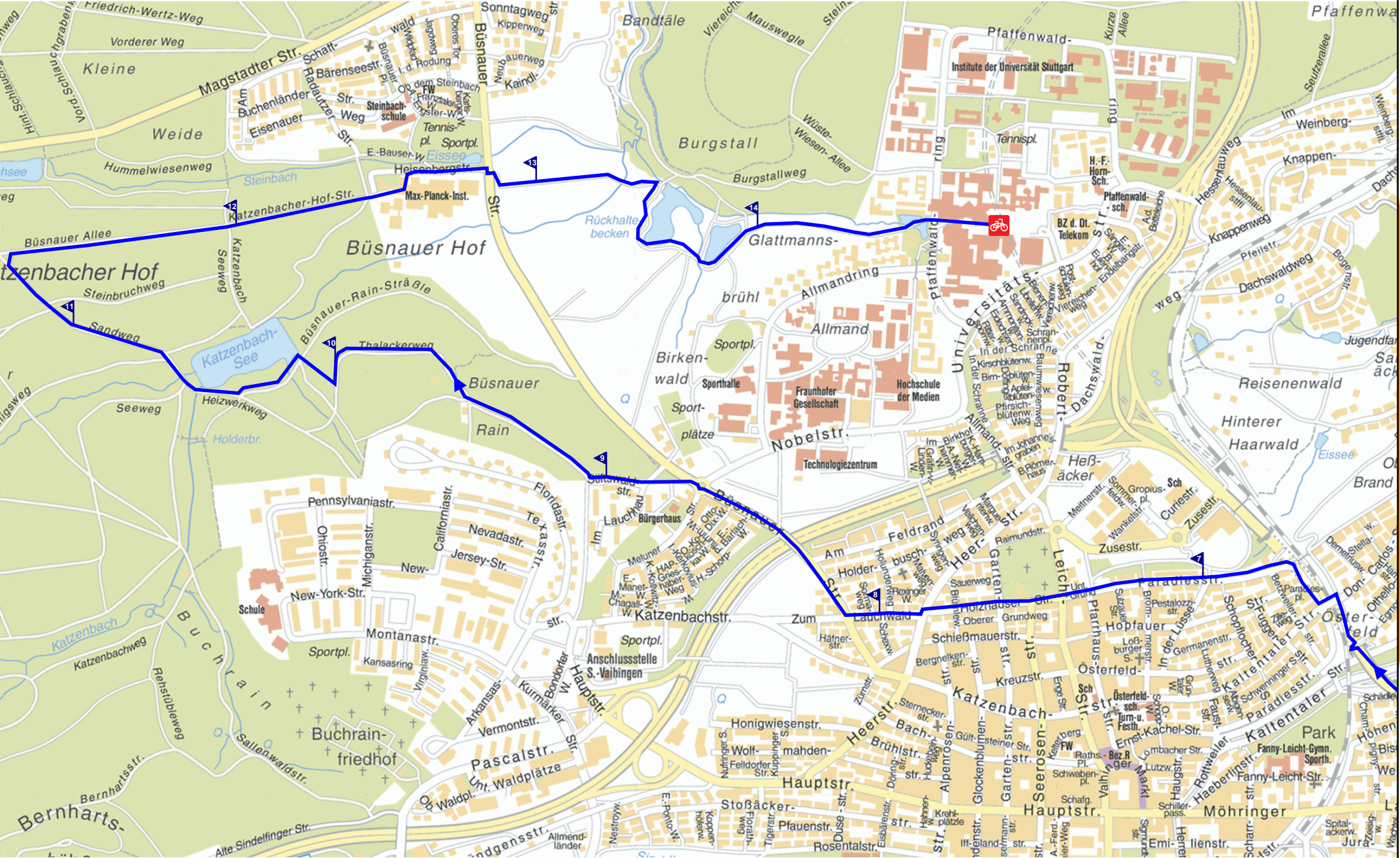
Entlang dem Stuttgarter Kessel (14.9 km)



© LGL Baden-Württemberg/Stadtmessungsamt Stuttgart

500 m 1 km 1.5 km 2 km

Entlang dem Stuttgarter Kessel (14.9 km)



© LGL Baden-Württemberg/Stadtmessungsamt Stuttgart